

"ЛАНДЕКС" ООД

гр. Добрич 9300 ул. Ген Гурко 11, ет. 2, офис 3 тел. 0857 114 226 тел. 0887 197 694
www.landex.nl.bg, e-mail: landex.bg@gmail.com

ИНВЕСТИЦИОНЕН ПРОЕКТ

**ОБЕКТ: "ПОДОБРЯВАНЕ НА ИНФРАСТРУКТУРАТА,
ОСИГУРЯВАЩА ДОСТЪП ДО КРАЙБРЕЖНАТА
ЗОНА НА ГР. КАВАРНА"**


ЧАСТ : ГЕОДЕЗИЧЕСКА

ВЪЗЛОЖИТЕЛ: ОБЩИНА КАВАРНА

2013 г.

ПРОЕКТАНТ:

инж. Галина Къосева



Съгласували:

ЧАСТ ПАРКОВЕ
ЧАСТ КОНСТ.
ЧАСТ ПЪТНА:

ОБЯСНИТЕЛНА ЗАПИСКА

относно проект за вертикално планиране
и трасировъчен план на обект:

"ПОДОБРЯВАНЕ НА ИНФРАСТРУКТУРАТА, ОСИГУРЯВАЩА ДОСТЪП ДО КРАЙБРЕЖНАТА ЗОНА НА ГР. КАВАРНА"

Проектът съдържа трасировъчни чертежи и проекти за вертикално планиране на Подобъекти 2, 4 и 6.

За основа на проекта са използвани извадки от кадастралната карта и регулационния план на гр. Каварна, подробни геодезически снимки на всеки отделен обект (чешма), както и работни чертежи и детайли от проект по част паркоустройство.

В проекта за вертикално планиране са нанесени проектните коти и наклони на площадките, алеите и рампите около чешмите, които са решени съобразно съществуващите нива на чешмите и на прилежащата улица. Определени са височините на стъпалата и котите на каменните пейки и подпорните стени. Указани са местата на водоотвеждащи оттоци. Видът на настилките е съгласно паркоустройствения проект.

Проектът е изчертан в М 1:100.


Върху трасировъчния план са указани с номера точки от контурите на стените, алеите и рампите. В таблица са изведени техните координати в координатна система "1970 г.". Указани са и изходни точки от РГО на гр. Каварна за извършване на трасирането по полярен метод. Координатите им и реперни данни за тях се съхраняват и предоставят от СГКК - гр. Добрич

Трасировъчният план е изчертан в М 1:100.

2013г.

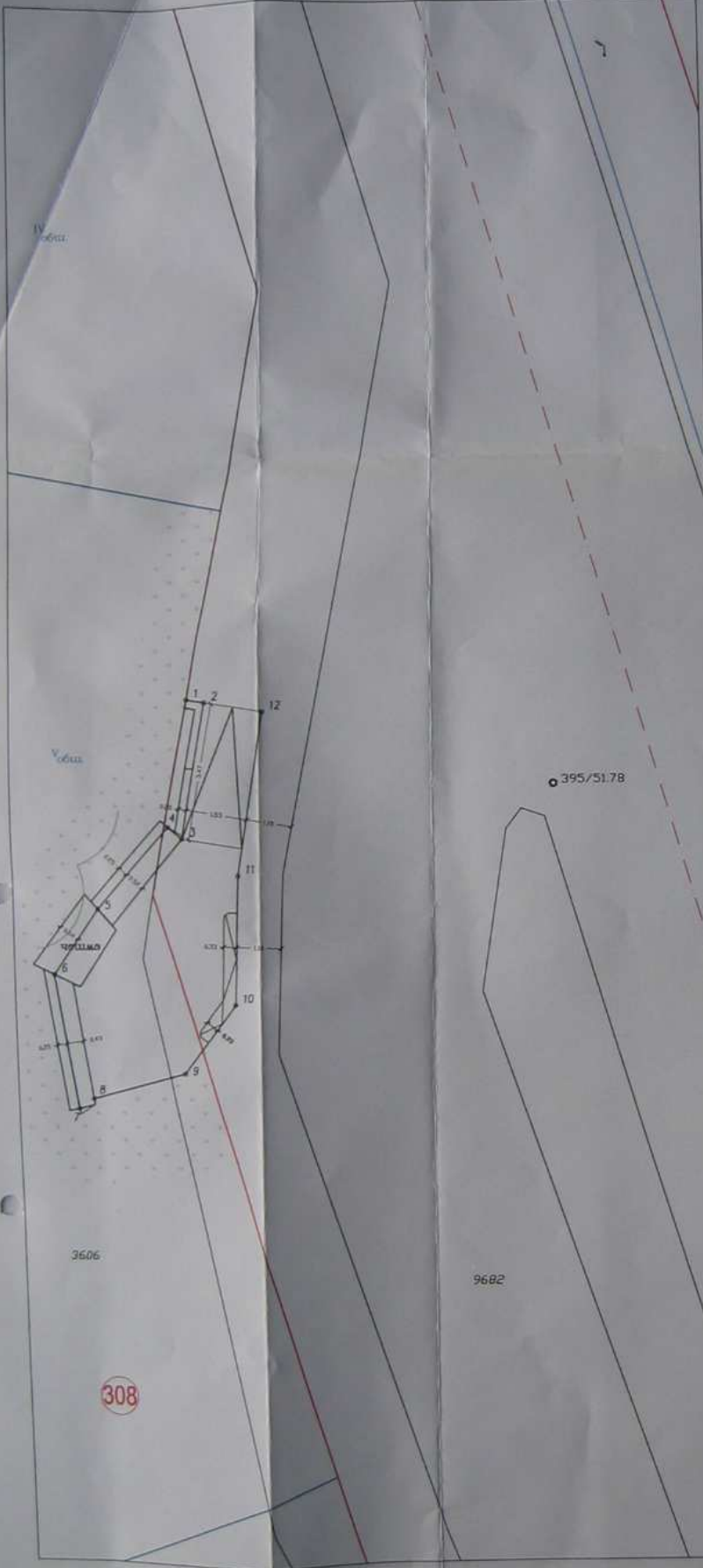
Съставил:

(ИНЖ. Г. КЪСЕВА)



Съгласували:

ЧАСТ ПАРКОУСТР.
ЧАСТ КОНСТР.
ЧАСТ ПЪТНА




КООРДИНАТЕН РЕГИСТЪР - РГО
Координатна система : 1970 г.

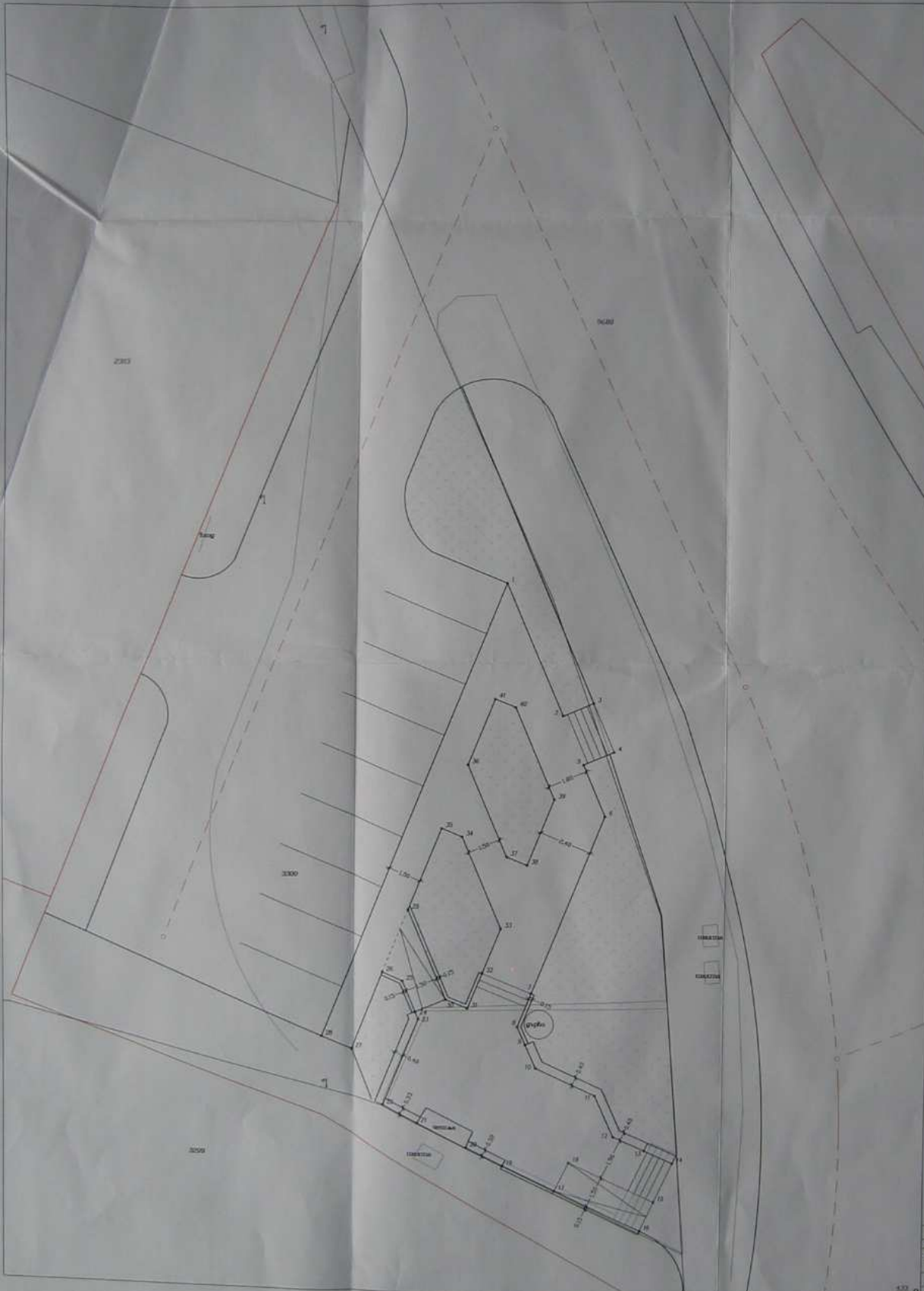
N	X [m]	Y [m]	H [m]
395	4710667.702	9675123.665	51.780
525	4710595.301	9675151.371	49.780

КООРДИНАТЕН РЕГИСТЪР-ПОДР. ТОЧКИ
Координатна система : 1970г.

N	X [m]	Y [m]
1	4710669.917	9675114.464
2	4710669.838	9675114.914
3	4710666.425	9675114.318
4	4710666.725	9675113.964
5	4710664.700	9675112.104
6	4710663.046	9675110.918
7	4710659.603	9675111.446
8	4710659.860	9675111.833
9	4710660.493	9675114.246
10	4710662.227	9675115.587
11	4710665.475	9675115.722
12	4710669.580	9675116.392



" ЛАНДЕКС " ООД		Част :	Форм :
Възложител: ОБЩИНА КАВАРНА		Глед.	ТП
Обект: Подобрване на инфраструктурата, осигуряване достъп до крайбрежната зона на гр. Каварна		Мащаб 1:100	
Чертък:	ТРАСИРОВЪЧЕН ПЛАН	Сметководител:	
Проектант:	инж. Галина Кюсова	Сметководител:	
Управляващ:	инж. Галина Кюсова	Дата:	2013г.



КОординатен РЕГИСТЪР - ГИС
Координатен листове - 1:500

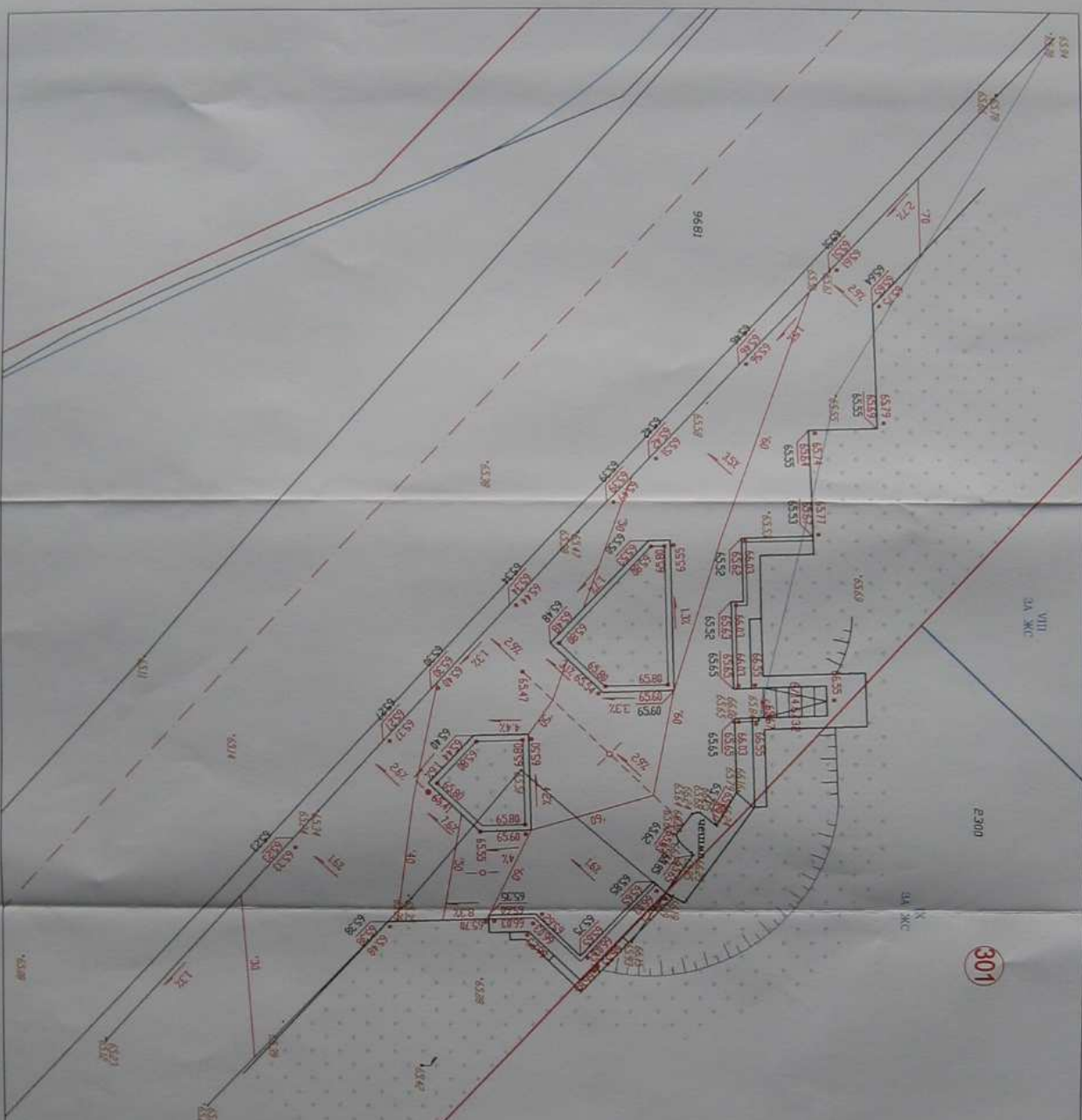
N	X (m)	Y (m)	Z (m)
402	478972.843	767224.977	28.779
403	478964.827	767229.490	28.890

КОординатен РЕГИСТЪР - ГИС
Координатен листове - 1:500

N	X (m)	Y (m)
1	478964.897	767224.943
2	478974.880	767224.179
3	478976.940	767224.276
4	478974.420	767224.200
5	478973.570	767224.330
6	478971.344	767224.220
7	478964.270	767224.000
8	478964.770	767224.214
9	478964.380	767224.280
10	478962.944	767224.090
11	478962.620	767224.141
12	478961.780	767224.284
13	478961.807	767224.180
14	478962.313	767224.090
15	478962.884	767224.144
16	478962.388	767224.071
17	478964.250	767224.240
18	478963.080	767224.285
19	478962.270	767224.280
20	478962.270	767224.368
21	478962.270	767224.471
22	478962.000	767224.000
23	478962.000	767224.100
24	478962.071	767224.000
25	478962.144	767224.270
26	478962.144	767224.280
27	478962.070	767224.200
28	478962.000	767224.200
29	478962.000	767224.280
30	478962.000	767224.144
31	478962.000	767224.000
32	478962.000	767224.000
33	478962.000	767224.000
34	478962.000	767224.000
35	478962.000	767224.000
36	478962.000	767224.000
37	478962.000	767224.000
38	478962.000	767224.000
39	478962.000	767224.000
40	478962.000	767224.000
41	478962.000	767224.000



ЛАНДЕКС ООД
 Адрес: София, Община Хаджидели
 Офис: "Паропазар" на булевард "Княз Борис III"
 № 10, кв. "Княз Борис III" - 1000, София
 Телефон: 02 92 92 92 92
 Е-пошта: info@landex.bg
 Сайт: www.landex.bg
 Месец: 1/2020
 Съставители: [Имена]
 Проверено: [Имена]
 Дата: 08.01.20



301

МЕТЕНА

- 65.65 ПРОЕКТИВНА КОТА
- 65.75 ТЕРЕННА КОТА
- ±0.00 ПОКРЕТЕН ЧАКЪЛ
- 0 — СЪРМО НА ПОКРЕТНО
- — — — — ДРУГО
- ПОСЪТЪВНО СЪСТОЯНО ПЛАНОВО ПОВЕРЛИВО ПЛОЩЕ
- ПЛОЩ ЗА ОЦЕНЯВАНЕ

Задължено изготвен чертеж на терен - ст 317
 от ПЗО на гр. Казанов с кота 65.14 м
 Батинска Българска Държава

ИВАНКА ДИМИТРОВА
 АРХИТЕКТ
 ДИПЛОМАНТ

"ПАНДЕКС" ООД		Част:	Фаз:
Инициатор: ОБЩИНА КАЗАНОВА		№:	ТИ:
Обект: "Торговска изложба за Казановска зона гр. Казанов" чрез благоустройство и реконструкция		Мащаб:	1:100
Чертеж:	БЕЗПЛАКОВИ ПЛАНОВЕ	Съставител:	
Проверител:	Ив. Димитрова	Изготвен:	12.01.2012
Утвърдител:	Ив. Димитрова	Дата:	08.07.12

