



“ИТЕРА - Г” ООД

Гр. София, ул. “Фр.Жолио Кюри” No1

Тел.: (0570) 8 22 16, GSM: 0888 273 406

E-mail: kapral@mail.bg

ПРОЕКТ ЗА ВЕРТИКАЛНА ПЛАНИРОВКА

Населено място: гр. КАВАРНА

ЕКАТТЕ: 35064

Община: КАВАРНА

Обект: „ОБЛАГОРОДЯВАНЕ НА КРАЙБРЕЖНА ЗОНА – ПИ
35064.501.2321 – МОРСКИ ПЛАЗ „КАВАРНА“, ЧАСТИ 1, 2 и 3“

Част: Геодезическа

Фаза: ТП

ВЪЗЛОЖИТЕЛ: ОБЩИНА КАВАРНА



ИЗПЪЛНИТЕЛ: “ИТЕРА - Г” ООД - гр. София

Рег. No 1871 - Заповед № ИА 15 / 06.08.2001 г. на КИИП

	КАМАРА НА ИНЖЕНЕРИТЕ И ИНВЕСТИЦИОННОТО ТРАДИЦИОННО ГОДИНА ПРОЕКТАНТСКА ПРАВОСОБНОСТ
	Регистрационен № 08199
Секция: ГПГ	ИНВЕСТИЦИОННО ПЕТКОВ, АПРАЛОВ
Част на проекта: по удостоверение за ГПГ	Подпис: _____
	ВАЖИ С ВАЛИДНО УДОСТОВЕРЕНИЕ ЗА ТЕКУЩАТА ГОДИНА

АПРИЛ 2016 г.

ОБЯСНИТЕЛНА ЗАПИСКА

относно

технически дейности и изготвяне на документация

за Обект: „ОБЛАГОРОДЯВАНЕ НА КРАЙБРЕЖНА ЗОНА – ПИ 35064.501.2321 –
МОРСКИ ПЛАЗЖ „КАВАРНА“, ЧАСТИ 1, 2 и 3“ – гр. Каварна, общ. Каварна

Възложител: ОБЩИНА КАВАРНА

По задание на Възложителя е извършено тахиметрично заснемане на терена на имот с идентификатор 501.2321 по кадастралната карта (КК) на град Каварна.

Измерванията са извършени с GPS “TOPCON GRS – 1” и тотална станция “TOPCON GPT – 3105N”, като измерванията са обработени с програмния продукт TPLAN, а цифровият вид на обекта е получен чрез графичните системи MKAD и AUTOKAD 2014.

Сечението на хоризонталите е през 0.2 м. Релефа на терена е равен с лек наклон (средно 1.3%) в посока от север на юг.

Надморските височини на подробните точки са изчислени в “БАЛТИЙСКА” височинна система.

Въз основа на тахиметричната снимка, архитектурната и конструктивна част на проекта е разработена вертикалната планировка, в която са определени теренните и проектни коти на всички чупки на алеята (декинга)

Изготвен е трасировъчен план на декинга, като за целта в табличен вид са изведени координатите на всички чупки в **координатна система 1970**.

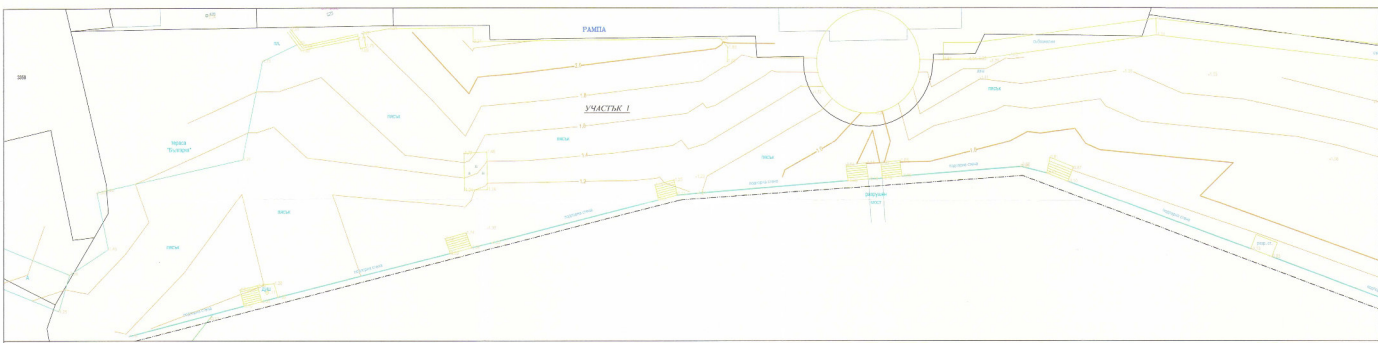
На Възложителя са предадени следните материали:

1. Обяснителна записка;
2. Тахиметрична снимка М 1 : 250;
3. Проект за вертикална планировка М 1 : 250;
4. Трасировъчен план М 1:250;

Проектант:

/инж. Христо Капралов/

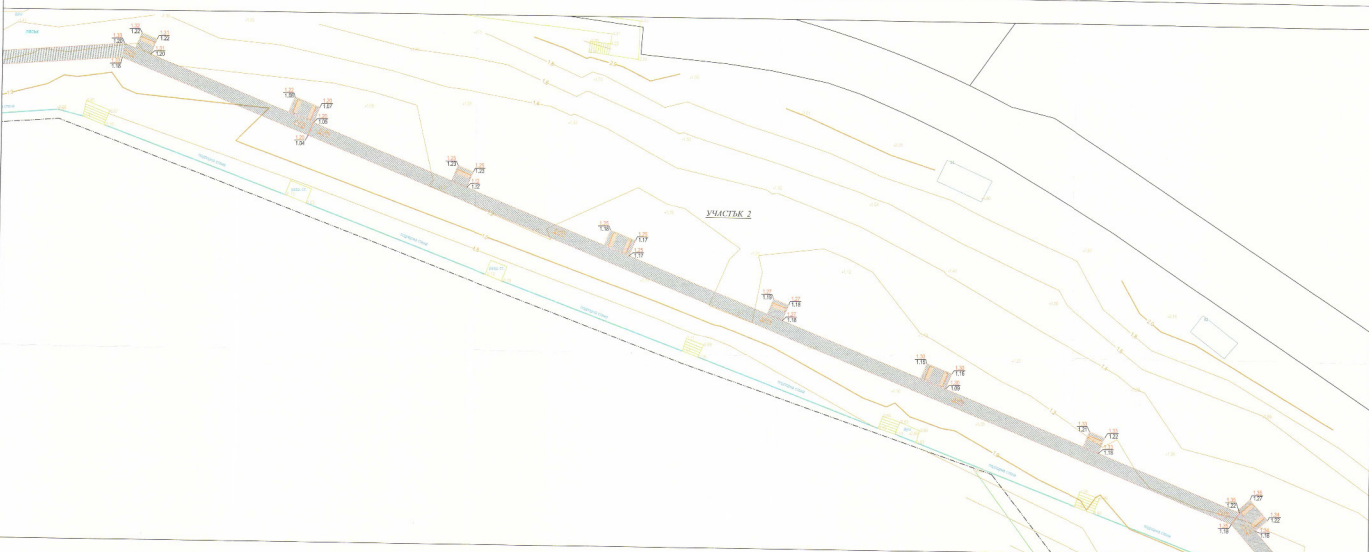
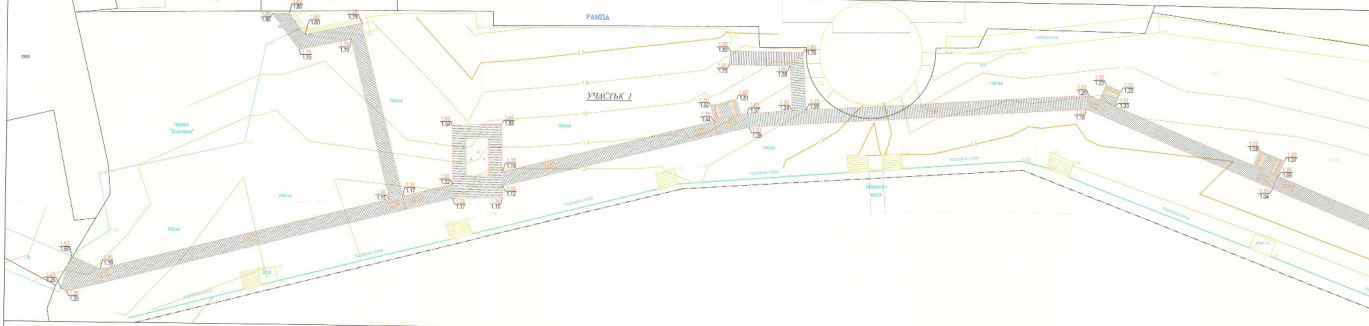




УМСТЫК 1-3 002 - по С/догов
 от "Республика Беларусь" № 1, м.с. 08.08.2019 г.

ОБЪЕКТ: "ОБЪЕДИНЕНИЕ НАСЕЛЕННЫХ ПУНКТОВ
 ГОРОДСКОГО ТИПА "УМСТЫК 1, 2, 3"
 от Р. РАВНОГО к/м.с. КАМЕНЬ к/м.с. 2020/001"

ОБЩИЕ СВЕДЕНИЯ			
Имя:	ТАШЕНКО А.А.	Место:	г. Минск
Фамилия:	ТАШЕНКО	Страна:	Республика Беларусь
Дата:	август 2019 г.	Срок:	1 год
Масштаб:	1:250	Состояние:	акт



ЛЕГЕНДА

- ПРЪВЪТНА КОСТА
- КОСТА ПРЪВЪТ
- ПРЪВЪТНИКОВАТ
- ПРЪВЪТНА КОСТА НАСТЪВНА
- АПЕК (ДРОМАТ)
- СИМВА НА ЧЕКИТЕ



№ 14 "Сградата на община" - гр. София

ОБЕКТ: "КОСТА ПРЪВЪТНА НА ПЪТНАТА СЪЩНОСТ" ЧАСТ 1 ДА 11

2018

ОБЩИТЕ СВЕДЕНИЯ	
Име:	ПРОЕКТА
Автор:	ДИПЛОМАТИЧЕСКА ПРОЕКТИРОВАНА
Изпълнение:	ДИПЛОМАТИЧЕСКА ПРОЕКТИРОВАНА
Дата:	2018
Масштаб:	1:200
Лист:	001

